



## Recommandations aux randonneurs

Le randonneur prévoyant pense à emporter avec lui : de l'eau, une trousse de secours, des vêtements adaptés aux variations climatiques, un moyen de communication (téléphone portable, carte téléphonique) et installe son moyen de locomotion dans de bonnes chaussures.

Il prévoit un itinéraire adapté à ses capacités et consulte la météo avant de partir.

Les feux et le camping sont interdits hors des zones prévues à cet effet. Prenez garde aux mégots et allumettes jetés au hasard.

Refermez les barrières rencontrées sur le parcours.

### Le randonneur doit respecter :

- les autres utilisateurs des chemins : soyez courtois.

En période de chasse, se renseigner auprès de la mairie, des services de l'Office National des Forêts ou de la Fédération Départementale des Chasseurs de Saône et Loire sur les territoires concernés.

- le milieu qu'il traverse : ne quittez pas les sentiers balisés et évitez de cueillir les fleurs, elles sont peut être protégées (de belles photos valent mieux qu'une cueillette),

- le paysage : n'abandonnez pas vos déchets, emportez-les avec vous et déposez-les aux endroits prévus à cet effet,

- la tranquillité des lieux (ne laissez pas divaguer les animaux, ne criez pas...)

- le code de la route sur les portions de circuits goudronnées

### BALISAGE :



Continuité de l'itinéraire

Tournez à gauche

Tournez à droite

Mauvaise direction

colorifline : 03 85 75 24 29

### © Office de Tourisme du Pays de la Bresse Bourguignonne :

Place Saint-Jean, 71500 Louhans-Châteaurenaud  
Tél : 03 85 75 05 02 - Fax : 03 85 75 48 70 - info@bresse-bourguignonne.com

[www.bresse-bourguignonne.com](http://www.bresse-bourguignonne.com)

### N° URGENCE :

Gendarmerie : 17

Pompiers : 18

SAMU : 15

N° appel urgence européen : 112  
(european emergency call)

SOURCES : D.A.D.T.E - Conseil Départemental de Saône-et-Loire

CRÉDIT PHOTOS : Commune de Vincelles

CHARTE GRAPHIQUE : Office de tourisme, Balades Vertes  
Conseil Départemental de Saône-et-Loire




# Balades Vertes

## Vincelles

VI1 : 7 km

VI2 : 3,5 km



Vincelles

Au cœur de la Bresse Bourguignonne, Vincelles est longée par la partie non navigable de la Seille qui fait le bonheur des pêcheurs.

Vincelles avait formé autrefois avec une partie de Montagny et de Ratte, une baronnie mouvante des seigneurs de Sainte Croix et de Louhans.

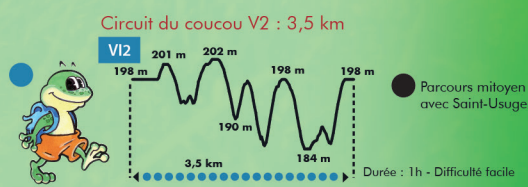
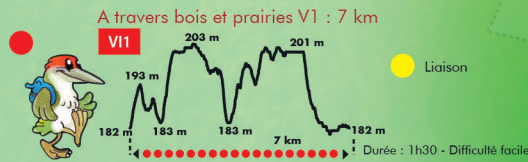
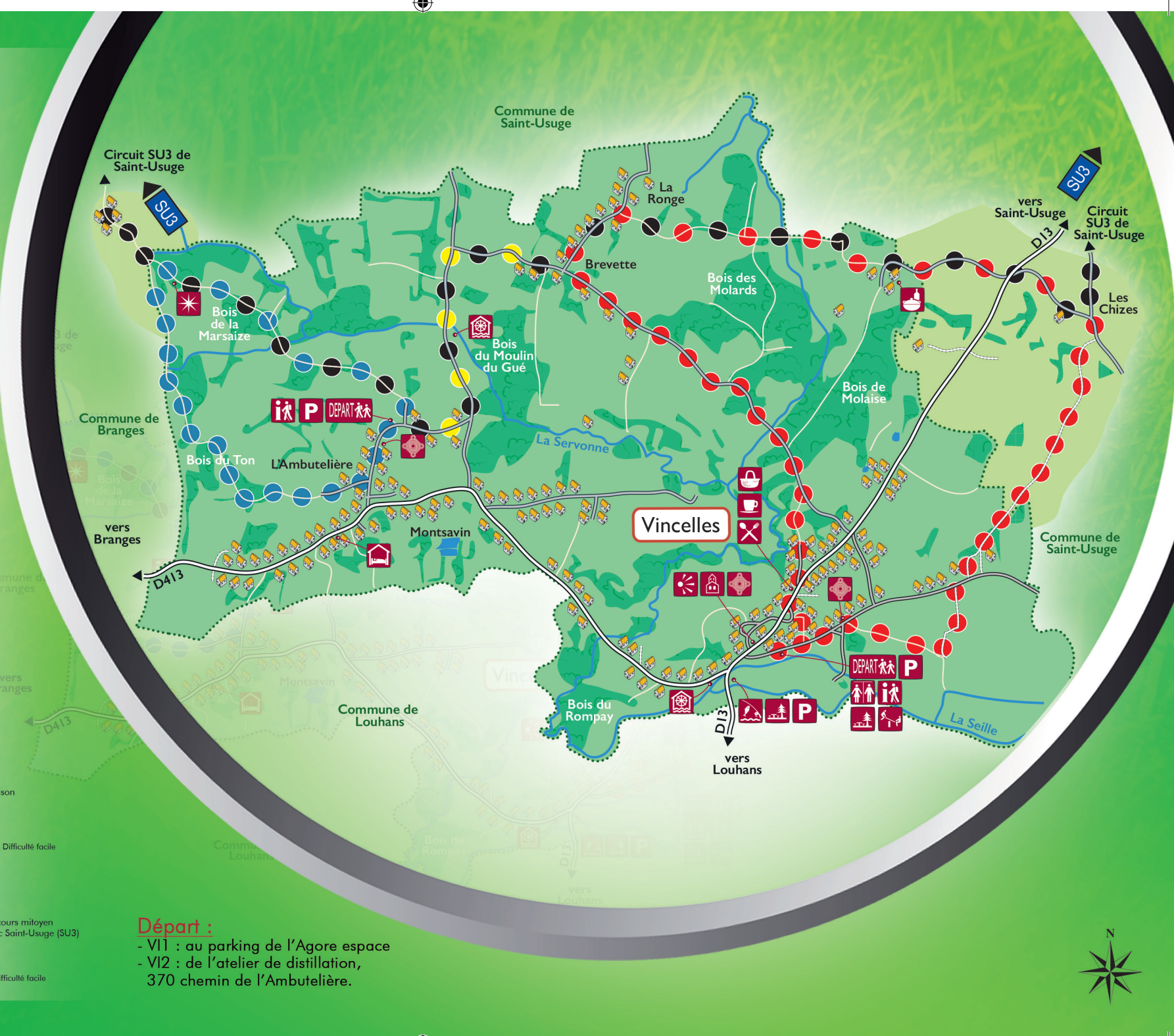
Les anciens Seigneurs de Vincelles constituaient une des branches de la Maison de Salins.

Sur le parcours des différents chemins proposés, vous pourrez admirer les moulins privés qui agrémentent les paysages de la campagne bressane.

# LÉGENDE :

- Autoroute/motorway/autobahn/snelweg/autostrada
- Route nationale/highway/bundesstrasse/rijksweg/strada nazionale
- Route départementale/main road/landesstrasse/B-weg/strada provinciale
- Route goudronnée. Non départementale  
tarmac road/asphaltierte strasse/teerweg/strada catrma
- Voie carrossable. Non goudronnée.  
no tarmac way/nicht asphaltierte strasse/niet geasfaltede weg/strada bianca
- Chemin et sentier/path-trail-way/weg-pfad/weggetje/cammino
- Limite de commune  
edge of the district/gemeindegrenze/stadsgrens/confine di comune
- Cours d'eau/stream/wasserlauf/stroming/flusso
- Chemin de fer/railway/isenbahn/spoorwegen/ferrovia
- Bois/wood/wald/bos/bosco

- |   |   |   |
|---|---|---|
| <b>Parking</b><br>Parkplatz<br>Car park<br>Parkeerplaats<br>Parcheggio  | <b>Commerce</b><br>Geschäft<br>Shop<br>Winkels<br>Commercio   | <b>Pêche</b><br>Angeln<br>Fishing<br>Hengelen<br>Pesca  |
| <b>Info randonnée</b><br>Auskünfte für Wanderer<br>Hiking information<br>Informatie wandeltochten<br>Informazioni escursioni                                      | <b>Panorama</b><br>Aussichtspunkt<br>View<br>Uitzichtpunt<br>Panorama                                     | <b>Moulin à eau</b><br>Wassermühle<br>Water mill<br>Watermolen<br>Mulina ad acqua                         |
| <b>Toilettes</b><br>Toilette<br>Toiletts<br>Toiletten<br>Toilette   | <b>Curiosité</b><br>Sehenswürdigkeit<br>Unusual sight<br>Betswaardigheid<br>Curiosità                     | <b>Produits du terroir</b><br>Heimische Produkte<br>Local produce<br>Regionale produce<br>Prodotti locale |
| <b>Eglise</b><br>Kirche<br>Church<br>Kerk<br>Chiesa   | <b>Monument</b><br>Baudenkmal<br>Monument<br>Monument<br>Monumento  | <b>Restaurant</b><br>Restaurant<br>Restaurant<br>Restaurant<br>Ristorante                                 |
| <b>Aire de pique-nique</b><br>Picknickterrein<br>Picnic area<br>Picknickplaats<br>Area per pic-nic  | <b>Jeux pour enfants</b><br>Kinderspeelplatz<br>Children's games<br>Kinderspeelplaats<br>Area per pic-nic |   |
| <b>Gîte, chambre d'hôte</b><br>Ferienunterkunft<br>Gästezimmer<br>Gîte, B&B & breakfast<br>Overnachtingsplaats, Logieslonbijt<br>Alloggio rurale, Alloggio rurale | <b>Bar café</b><br>Bar café<br>Bar café<br>Bar café<br>Bar café   |   |



**Départ :**

- V11 : au parking de l'Agore espace
- V12 : de l'atelier de distillation, 370 chemin de l'Ambutelière.

