



Les Balades Vertes

Recommandations aux randonneurs

Le randonneur prévoyant pense à emporter avec lui : de l'eau, une trousse de secours, des vêtements adaptés aux variations climatiques, un moyen de communication (téléphone portable, carte téléphonique) et installe son moyen de locomotion dans de bonnes chaussures.

Il prévoit un itinéraire adapté à ses capacités et consulte la météo avant de partir.

Les feux et le camping sont interdits hors des zones prévues à cet effet. Prenez garde aux mégots et allumettes jetés au hasard.

Refermez les barrières rencontrées sur le parcours.

Le randonneur doit respecter :

- les autres utilisateurs des chemins : soyez courtois.

En période de chasse, se renseigner auprès de la mairie, des services de l'Office National des Forêts ou de la Fédération Départementale des Chasseurs de Saône et Loire sur les territoires concernés.

- le milieu qu'il traverse : ne quittez pas les sentiers balisés et évitez de cueillir les fleurs, elles sont peut être protégées (de belles photos valent mieux qu'une cueillette),

- le paysage : n'abandonnez pas vos déchets, emportez-les avec vous et déposez-les aux endroits prévus à cet effet,

- la tranquillité des lieux (ne laissez pas divaguer les animaux, ne criez pas...)

- le code de la route sur les portions de circuits goudronnées

BALISAGE :



Continuité
de l'itinéraire



Tournez
à gauche



Tournez
à droite



Mauvaise
direction

Balades Vertes

Saint-Christophe en-Bresse

CHRIS2 : 16,0km



Saint-Christophe-en-Bresse

La commune de Saint Christophe en Bresse est composée de plusieurs hameaux dans lesquels vous pourrez découvrir le petit patrimoine : fermes, lavoirs, moulins,... qui définit si bien l'histoire du territoire. Son église du XII^{ème} siècle, une des rares églises romanes en Bresse Bourguignonne, possède un clocher en briques, qui ne comporte aucune charpente. La proximité du village avec le Val de Saône, explique la présence de l'art roman sur cette commune de Bresse.

© Office de Tourisme du Pays de la Bresse Bourguignonne :

Place Saint-Jean, 71500 Louhans-Châteaurenaud
Tél : 03 85 75 05 02 - Fax : 03 85 75 48 70 - info@bresse-bourguignonne.com

www.bresse-bourguignonne.com

N° URGENCE :

Gendarmerie : 17

Pompiers : 18

SAMU : 15









N° appel urgence européen : 112
(european emergency call)

SOURCES : D.A.D.T.E - Conseil Départemental de Saône-et-Loire

CRÉDIT PHOTOS : Commune de Saint-Christophe-en-Bresse

CHARTRE GRAPHIQUE : Office de tourisme, Balades Vertes
Conseil Départemental de Saône-et-Loire

LÉGENDE :

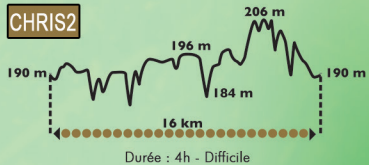
-  Route départementale/main road/landstrasse/
B-weg/ strada provinciale
-  Route goudronnée, Non départementale
tarred road/asphaltierte strasse/teerweg/strada catramata
-  Voie carrossable, Non goudronnée/motarded way/
nicht-asphaltierte strasse/niet-geasfaltete weg/strada bianca
-  Chemin et sentier/path+trail+way/
weg+stiel/weg+stiel/Commino
-  Limite de commune/edge of the district/gemeindegrenze/
stadsgrens/confine di comune
-  Cours d'eau/stream/wasserlauf/stroming/luccio
-  Chemin de fer/railway/eisenbahn/
spoorwegen/ ferrovia
-  Bois/wood/wald/bois/bosco


- | | | | |
|---|---|---|---|
|  |  |  |  |
| Bar Café Bar - café Bar - café Bar - café | Eglise Kirche Church Kerk Chiesa | Lavoir Waschlhaus Washing place Wasplats Lavatoio | Moulin à eau Wassermühle Watermill Watermolen Mulino ad acqua |
|  |  |  |  |
| Camping Campingplatz Camp site Camping Campeggio | Pêche Angeln Fishing Hengelen Pesca | Restaurant Restaurant Restaurant Ristorante | Gîte / Chambre d'hôte Ferienunterkunft / Gästezimmer Gite / Bed & Breakfast Overnachtingsplaats / Logis/ontbijt Alloggi rustici / Alloggio rurale |
|  |  | | |
| Curiosité Selienswaardigkeit Unusual sight Bezienswaardigheid Curiosità | Toilettes Toilette Toilets Toiletten Toilette | | |

Départ :

Depuis la route N78, dans le Sens Louhans- Chalon-sur-Saône, prendre sur la gauche la rue de la Moraine, et continuer jusqu'à l'église.

 Chemin de la Queue de l'Etang : 16km



 Traversée ou passage sur routes départementales ou nationales