

# Balades Vertes

## Flacey en Bresse

**FEB1** : 9,2 km

**FEB2** : 12,8 km



### Recommandations aux randonneurs

Le randonneur prévoyant pense à emporter avec lui : de l'eau, une trousse de secours, des vêtements adaptés aux variations climatiques, un moyen de communication (téléphone portable, carte téléphonique) et installe son moyen de locomotion dans de bonnes chaussures.

Il prévoit un itinéraire adapté à ses capacités et consulte la météo avant de partir.

Les feux et le camping sont interdits hors des zones prévues à cet effet. Prenez garde aux mégots et allumettes jetés au hasard.

Refermez les barrières rencontrées sur le parcours.

#### Le randonneur doit respecter :

- les autres utilisateurs des chemins : soyez courtois.

En période de chasse, se renseigner auprès de la mairie, des services de l'Office National des Forêts ou de la Fédération Départementale des Chasseurs de Saône et Loire sur les territoires concernés.

- le milieu qu'il traverse : ne quittez pas les sentiers balisés et évitez de cueillir les fleurs, elles sont peut être protégées (de belles photos valent mieux qu'une cueillette),  
- le paysage : n'abandonnez pas vos déchets, emportez-les avec vous et déposez-les aux endroits prévus à cet effet,

- la tranquillité des lieux (ne laissez pas divaguer les animaux, ne criez pas...)

- le code de la route sur les portions de circuits goudronnées

### BALISAGE :



Continuité  
de l'itinéraire

Tournez  
à gauche

Tournez  
à droite

Mauvaise  
direction

colorifline : 03 85 75 24 29



Un circuit intercommunal de 118 km, praticable sur plusieurs jours à pied ou en VTT, traverse les communes de Champagnat, de Condal, de Cuiseaux, de Dommartin les Cuiseaux, de Flacey en Bresse, de Frontenaud, de Joudes, Le Miroir et de Varennes Saint Sauveur.

© Office de Tourisme du Pays de la Bresse Bourguignonne :

Place Saint-Jean, 71500 Louhans-Châteaurenaud  
Tél : 03 85 75 05 02 - Fax : 03 85 75 48 70 - info@bresse-bourguignonne.com

[www.bresse-bourguignonne.com](http://www.bresse-bourguignonne.com)

#### N° URGENCE :

Gendarmerie : 17

Pompiers : 18

SAMU : 15

N° appel urgence européen : 112  
(european emergency call)












SOURCES : D.A.D.T.E - Conseil Départemental de Saône-et-Loire

CRÉDIT PHOTOS : Commune de Flacey en Bresse

CHARTE GRAPHIQUE : Office de tourisme, Balades Vertes  
Conseil Départemental de Saône-et-Loire

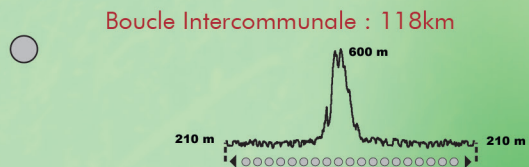
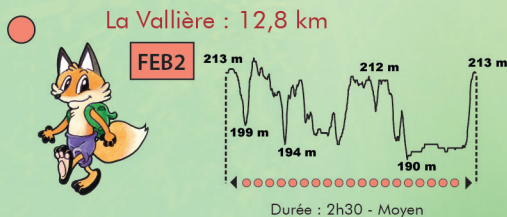
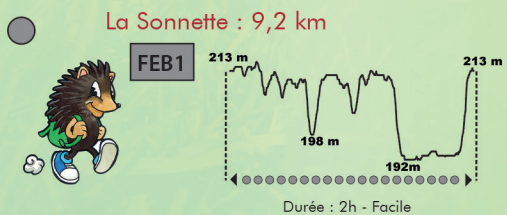


# LÉGENDE :

-  Autoroute/motorway/autobahn/snelweg/autostrada
-  Route nationale/highway/bundesstrasse/rijksweg/strada nazionale
-  Route départementale/mainroad/landesstrasse/B-weg/strada provinciale
-  Route goudronnée, Non départementale  
tarm'd road/asphalteeerde strasse/feerweg/strada catrama
-  Voie carrossable, Non goudronnée.  
no tarred way/nicht asphalteeerde strasse/niet geassalteeerde weg/strada bianca
-  Chemin et sentier/path-trail-way/weg-pfad/weggetje/cammino
-  Limite de commune  
edge of the district/gemeindegrenze/stadsgrens/confine di comune
-  Cours d'eau/stream/wasserlauf/stroming/flusso
-  Chemin de fer/railway/eisenbahn/spoorwegen/ferrovia
-  GR
-  Bois/wood/wald/bos/bosco

-  **P**  
Parking  
Parkplatz  
Car park  
Parkeerplaats  
Parcheggio
-  **Info randonnée**  
Auskünfte für Wanderer  
Hiking information  
Informatie wandeltochten  
Informazioni escursioni
-  **Relai équestre**  
Reiterunterkunft  
Riding stopover  
Paardenrelais  
Staffetta equestre
-  **Monument**  
Baudenkmal  
Monument  
Monumento
-  **Eglise**  
Kirche  
Church  
Kerk  
Chiesa

**Départ :**  
Au bourg, place de l'école.



 Traversée ou passage sur routes départementales ou nationales