



Un circuit intercommunal de 118 km, praticable sur plusieurs jours à pied ou en VTT, traverse les communes de Champagnat, de Condal, de Cuiseaux, de Dommartin les Cuiseaux, de Flacey en Bresse, de Frontenaud, de Joudes, Le Miroir et de Varennes Saint Sauveur.

© Office de Tourisme du Pays de la Bresse Bourguignonne :

Place Saint-Jean, 71500 Louhans-Châteaurenaud  
Tél : 03 85 75 05 02 - Fax : 03 85 75 48 70 - info@bresse-bourguignonne.com

[www.bresse-bourguignonne.com](http://www.bresse-bourguignonne.com)

### N° URGENCE :

Gendarmerie : 17

Pompiers : 18

SAMU : 15

N° appel urgence européen : 112  
(european emergency call)

SOURCES : D.A.D.T.E - Conseil Départemental de Saône-et-Loire

CRÉDIT PHOTOS : Commune de Condal

CHARTRE GRAPHIQUE : Office de tourisme, Balades Vertes  
Conseil Départemental de Saône-et-Loire



## Recommandations aux randonneurs

Le randonneur prévoyant pense à emporter avec lui : de l'eau, une trousse de secours, des vêtements adaptés aux variations climatiques, un moyen de communication (téléphone portable, carte téléphonique) et installe son moyen de locomotion dans de bonnes chaussures.

Il prévoit un itinéraire adapté à ses capacités et consulte la météo avant de partir.

Les feux et le camping sont interdits hors des zones prévues à cet effet. Prenez garde aux mégots et allumettes jetés au hasard.

Refermez les barrières rencontrées sur le parcours.

### Le randonneur doit respecter :

- les autres utilisateurs des chemins : soyez courtois.

En période de chasse, se renseigner auprès de la mairie, des services de l'Office National des Forêts ou de la Fédération Départementale des Chasseurs de Saône et Loire sur les territoires concernés.

- le milieu qu'il traverse : ne quittez pas les sentiers balisés et évitez de cueillir les fleurs, elles sont peut être protégées (de belles photos valent mieux qu'une cueillette),  
- le paysage : n'abandonnez pas vos déchets, emportez-les avec vous et déposez-les aux endroits prévus à cet effet,

- la tranquillité des lieux (ne laissez pas divaguer les animaux, ne criez pas...)

- le code de la route sur les portions de circuits goudronnées

### BALISAGE :



Continuité de l'itinéraire

Tournez à gauche

Tournez à droite


Mauvaise direction



# Balades Vertes

## Condal

CO1 : 13,3 km



Condal

Aux portes du Jura et de l'Ain, le village de Condal tel qu'il apparaît aujourd'hui est dû à la fusion avec la commune de Saint Sulpice en 1809. Même s'il est traversé par l'A39 appelée « Autoroute Verte », Condal a conservé son paysage de collines verdoyantes qui dominent la rivière du Solnan.

Moulins, lavoirs et fermes bressanes dont l'architecture se rapproche de celle de l'Ain par la situation du village se dessinent au détour des chemins.

Deux châteaux sont également présents sur la commune, l'un situé dans le bourg et l'autre à Saint-Sulpice ayant appartenu à la famille Puvis De Chavannes.

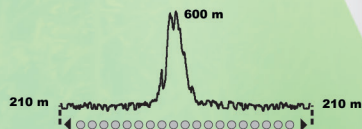
# LÉGENDE :

- Autoroute/motorway/autobahn/snelweg/autostrada
- Route nationale/highway/bundesstrasse/rijksweg/strada nazionale
- Route départementale/mainroad/landesstrasse/B-weg/strada provinciale
- Route goudronnée. Non départementale  
tarred road/asphaltierte strasse/teerweg/strada catrama
- Voie carrossable. Non goudronnée.  
no tarred way/nicht asphaltierte strasse/niet geasfaltiede weg/strada bianca
- Chemin et sentier/path-trail-way/weg-pfad/weggetje/caminio
- Limite de commune  
edge of the district/gemeindegrenze/stadsgrens/confine di comune
- Cours d'eau/stream/wasserlauf/stroming/flusso
- Chemin de fer/railway/eisenbahn/spoorwegaen/ferrovio
- GR
- Bois/wood/wald/bos/bosco

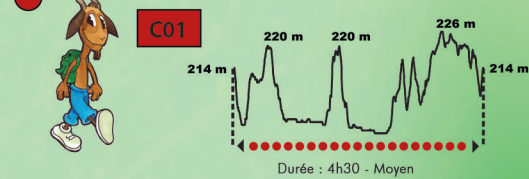
- P**  
Parking  
Parkplatz  
Car park  
Parkeerplaats  
Parcheggio
- Aire de pique-nique**  
Picknickgebied  
Picnic area  
Picknickplaats  
Area per picnic
- Gîte, chambre d'hôte**  
Ferienunterkunft, Gästezimmer  
Gite, Bed & breakfast  
Overnachtingsplaats, Logislootbijt  
Alloggio rustico, Alloggio rurale
- Bar café**  
Bar café  
Bar café  
Bar café  
Bar caffè
- Camping**  
Campingplatz  
Camp site  
Camping  
Campeggio
- Pêche**  
Angeln  
Fishing  
Hengelen  
Pesca
- Jeux pour enfants**  
Kinderspeelplaats  
Children's games  
Kinderspeelplaats  
Giochi per bambini
- Eglise**  
Kirche  
Church  
Kerk  
Chiesa
- Toilettes**  
Toilette  
Toilets  
Toiletten  
Toilette
- Point d'eau**  
Trinkwasser  
Water point  
Drinkwaterpunt  
Punte d'acqua

**Départ :**  
Parking du city stade,  
derrière la Mairie et l'école.

**Boucle intercommunale : 118km**



**Circuit de la Prairie du Solnan : 13,3km**



Traversée ou passage  
sur routes départementales  
ou nationales